
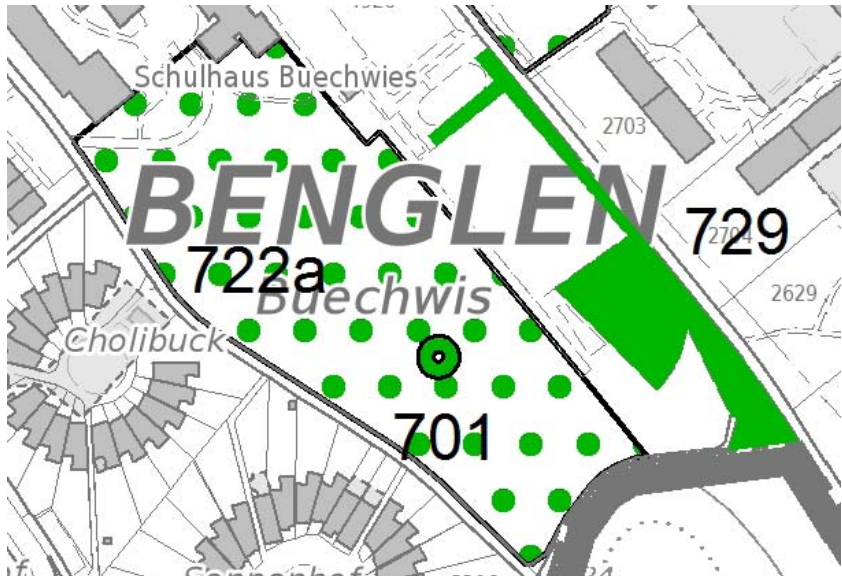




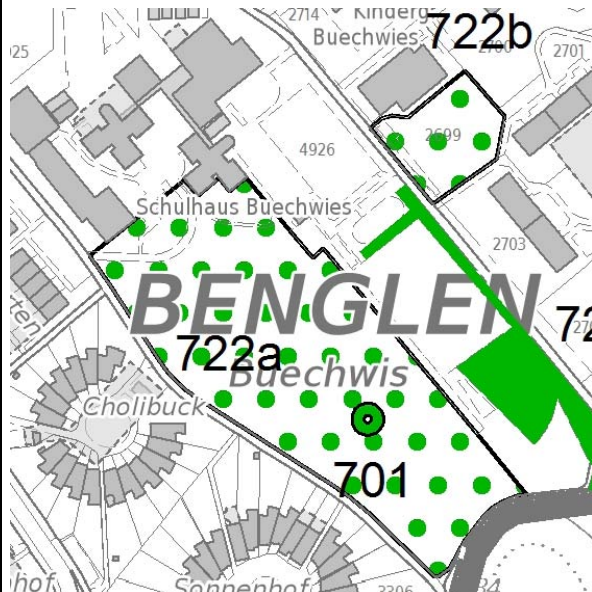
Natur- und Landschaftsschutzinventar			
Objekt <b>Einzelbaum</b>			
Objekt-Nr(n). <b>701</b>	Planfeld(er) <b>45</b>	Flurname: <b>Buechwies (Schulgelände)</b>	Gemeindeteil <b>Benglen</b>
Zone: <b>Kommunale Freihaltezone</b>		Kat.-Nr(n). <b>2864</b>	Ausdehnung <b>Ø 12m</b>
Eigentümer Schulgemeinde Fällanden	Adresse Schwerzenbachstrasse 10, 8117 Fällanden		
			

<b>Beschreibung</b>	Dominanter Nussbaum auf höchster Stelle eines kleinen Hügels. Durch seine spezielle Lage prägt der Baum die Umgebung.
<b>Baumbestand gemäss Schutz- verordnung 1986</b>	1 Baum
<b>Baumbestand gemäss Schutz- verordnung 1986</b>	1 Baum
<b>Bewertung</b>	Wertvoll
<b>Schutzziel</b>	Erhalt
<b>Heutiger Zustand</b>	Gut erhalten, gesund
<b>Pflege</b>	Vgl. allgemeiner Teil: Einzelbäume
<b>Karte</b>	



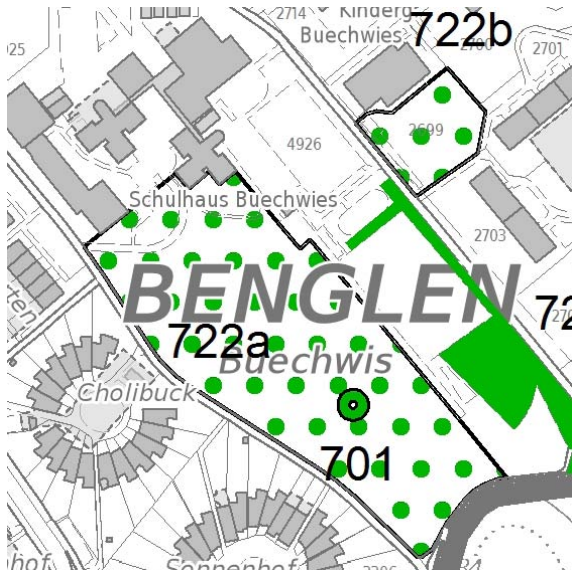
<b>Natur- und Landschaftsschutzinventar</b>			
Objekt <b>Obstgarten</b>			
Objekt-Nr(n). <b>722a</b>	Planfeld(er) <b>43</b>	Flurname: <b>Buechwis</b>	Gemeindeteil <b>Benglen</b>
Zone: <b>Freihaltezone, Zone für öffentl. Bauten</b>		Kat.-Nr(n). <b>2864</b>	Ausdehnung <b>ca. 0.85 ha</b>
Eigentümer Schulgemeinde Fällanden	Adresse Schwerzenbachstrasse 10, 8117 Fällanden		
			



<b>Beschreibung</b>	Obstgarten mit 39 zumeist jungen Obstbäumen in der Umgebung des Schulhauses Benglen. 2009: 45 Bäume (Kirschen-, Apfel-, Zwetschgen-, Nuss-, 1 Quitten- und Birnenbäume)
<b>Baumbestand gemäss Schutz- verordnung 1986</b>	42 Bäume
<b>Bewertung</b>	Wertvoll
<b>Schutzziel</b>	Erhalt
<b>Heutiger Zustand</b>	gut
<b>Pflege</b>	Regelmässiger Schnitt. Abgehende Bäume ersetzen.
<b>Karte</b>	

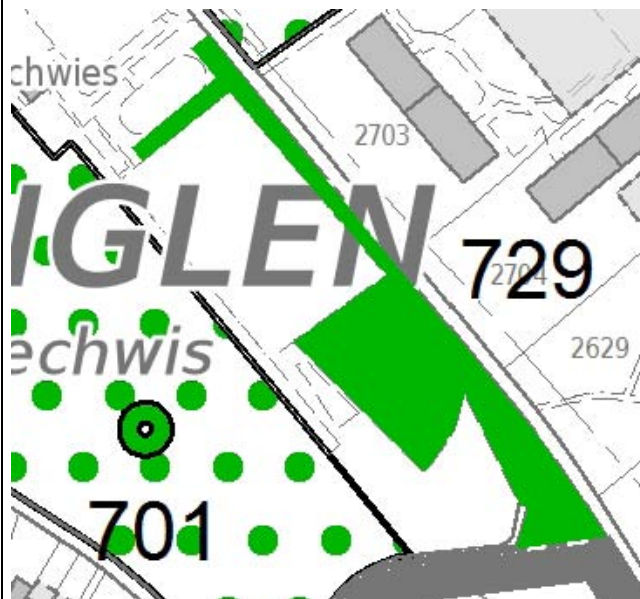


Natur- und Landschaftsschutzinventar			
Objekt <b>Obstgarten</b>			
Objekt-Nr(n). <b>722b</b>	Planfeld(er) <b>43</b>	Flurname: <b>Buechwis</b>	Gemeindeteil <b>Benglen</b>
Zone: <b>Wohnzone 3-geschossig 60%</b>		Kat.-Nr(n). <b>2699</b>	Ausdehnung <b>ca. 6 a</b>
Eigentümer Genossenschaft Buechwis	Adresse c/o Herr Urs Keller, Bodenacherstrasse 105, 8121 Benglen		

<b>Beschreibung</b>	<p>Obstgarten mit 8 jungen Obstbäumen bei der Turnhalle Bengeln. 2 Apfel-, 2 Kirsch-, 3 Zwetschgenbäume sowie 1 Birnbaum.</p> <p>2009: 9 Bäume (Kirschen-, Apfel- und Zwetschgenbäume)</p>
<b>Baumbestand gemäss Schutz- verordnung 1986</b>	8 Bäume
<b>Bewertung</b>	Wertvoll
<b>Schutzziel</b>	Erhalt
<b>Heutiger Zustand</b>	gut
<b>Pflege</b>	Regelmässiger Schnitt. Abgehende Bäume ersetzen.
<b>Karte</b>	



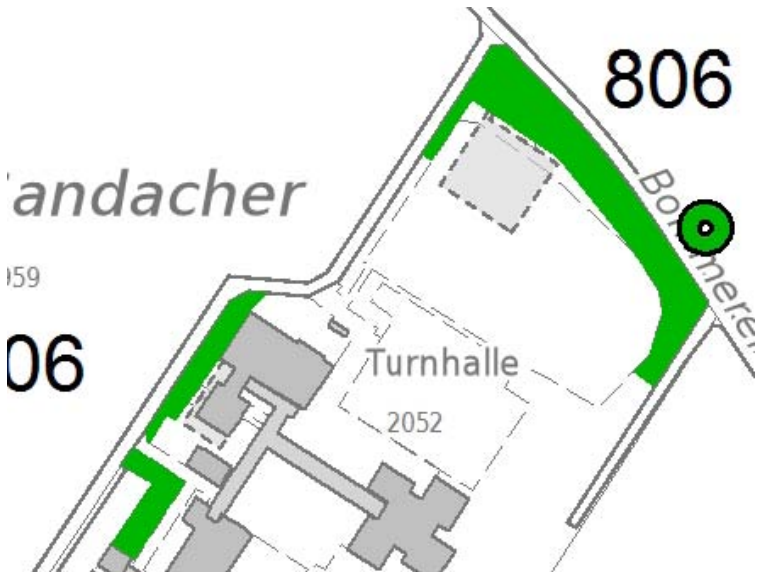
Natur- und Landschaftsschutzinventar			
Objekt <b>Hecke</b>			
Objekt-Nr(n). <b>729</b>	Planfeld(er) <b>45</b>	Flurname: <b>Buechwis</b>	Gemeindeteil <b>Benglen</b>
Zone: <b>Kommunale Freihaltezone</b>		Kat.-Nr(n). <b>2864</b>	Ausdehnung <b>ca. 100 x 5m</b> <b>ca. 1'900m<sup>2</sup> um Teich</b>
Eigentümer Schulgemeinde Fällanden	Adresse Schwerzenbachstrasse 10, 8117 Fällanden		
  			

<b>Beschreibung</b>	<p>Hohe, streckenweise dichte Hecke um die Spielwiese des Schulhauses Benglen. Am südlichen Ende geht die Hecke in einen lockeren Strauch- und Baumbestand über, der den naturnah gestalteten Schulteich umschliesst.</p> <p>Folgende Strauch- und Krautarten kommen vor: Hasel, Feldahorn, Hartriegel, Pfaffenhüttchen, Liguster, Wolliger Schneeball, Gem. Schneeball, Birke, Rote Heckenkirsche, Schwarzdorn, Weide Hagebuche, Erle, Eschen, Rose, Weissdorn, Sanddorn, Weisenröschen, Ackerschachtelhalm u.a.m.</p>
<b>Bewertung</b>	Sehr wertvoll
<b>Schutzziel</b>	Erhalt und evt. Erweiterung
<b>Heutiger Zustand</b>	<p>Auf der gesamten Länge des Fussweges wurde die Hecke 2004 auf den Stock geschnitten. In diesem Bereich kommen nur noch folgende Arten vor: Esche, Hartriegel, Hasel und einzelne Pfaffenhüttchen. Die restliche Fläche des Schutzobjektes ist seit Jahren nicht mehr unterhalten worden. Die Bäume dominieren das Schutzobjekt, beschatten die Weiheranlage und bilden somit annähernd ein neues Waldareal. Die Wasserpflanzenarten sind stark rückläufig, sämtliche seltene Arten sind bereits verschwunden.</p>
<b>Pflege</b>	Gemäss Pflegekonzept
<b>Karte</b>	





<b>Natur- und Landschaftsschutzinventar</b>			
Objekt <b>Hecke</b>			
Objekt-Nr(n). <b>806 (ehemals 806/807)</b>	Planfeld(er) <b>37</b>	Flurname: <b>Schulhaus Pfaffhausen</b>	Gemeindeteil <b>Pfaffhausen</b>
Zone: <b>Zone für öffentliche Bauten</b>		Kat.-Nr(n). <b>2052</b>	Ausdehnung
Eigentümer  Schulgemeinde Fällanden	Adresse  Schwerzenbachstrasse 10, 8117 Fällanden		
			
			

<b>Beschreibung</b>	Abgrenzungshecke am Rande des Schulareals. Bestehende aus Bäumen, wie Wildkirsche, Bergahorn, Linde, Spitzahorn; Kleinbäumen, wie Saalweide, Hainbuche, Feldahorn, Traubenkirsche und Sträuchern, wie Roter Hartriegel, Liguster, Schwarzdorn, Weissdorn, Korberweide, wolliger Schneeball, Hasel
<b>Bewertung</b>	Artenreiche Hecke am Rande des Landwirtschaftslandes, wiechtig als Abgrenzung Landwirtschaft / Schulareal
<b>Schutzziel</b>	Unbedingt erhalten als arten- und strukturreiche Hecke
<b>Heutiger Zustand</b>	2009: Artenreich, leicht überaltert
<b>Pflege</b>	Regelmässiger Rückschnitt im Sinne der Arten- und Strukturvielfalt
<b>Karte</b>	



## Natur- und Landschaftsschutzinventar

Objekt

### 3 Einzelbäume

Objekt-Nr(n). <b>811</b>	Planfeld(er) <b>37</b>	Flurname: <b>Bommeren</b>	Gemeindeteil <b>Pfaffhausen</b>
Zone: <b>Zone für öffentliche Bauten</b>		Kat.-Nr(n). <b>2052</b>	Ausdehnung <b>ca. Ø 15m, Ø 15m, Ø 15m</b>
Eigentümer Schulgemeinde Fällanden	Adresse Schwerzenbachstrasse 10, 8117 Fällanden		



<b>Beschreibung</b>	Drei grössere Eichen auf und um den Pausenplatz des Schulhauses. Bereichernden Anblick der Schulanlage.
<b>Baumbestand gemäss Schutz- verordnung 1986</b>	3 Bäume
<b>Bewertung</b>	Wertvoll
<b>Schutzziel</b>	Erhalt
<b>Heutiger Zustand</b>	Eine Eiche ist in einem guten Zustand. Eine zweite Eiche macht einen gesunden Gesamteindruck weist jedoch viel Totholz auf. Bei der dritten Eiche ist der gesamte Wurzelbereich durch Asphalt und Pflastersteine abgedeckt. Der Baum zeigt viele gelbe Blätter und weist grundsätzlich eine lückige Krone auf.
<b>Pflege</b>	Vgl. allgemeiner Teil: Einzelbäume
<b>Karte</b>	