





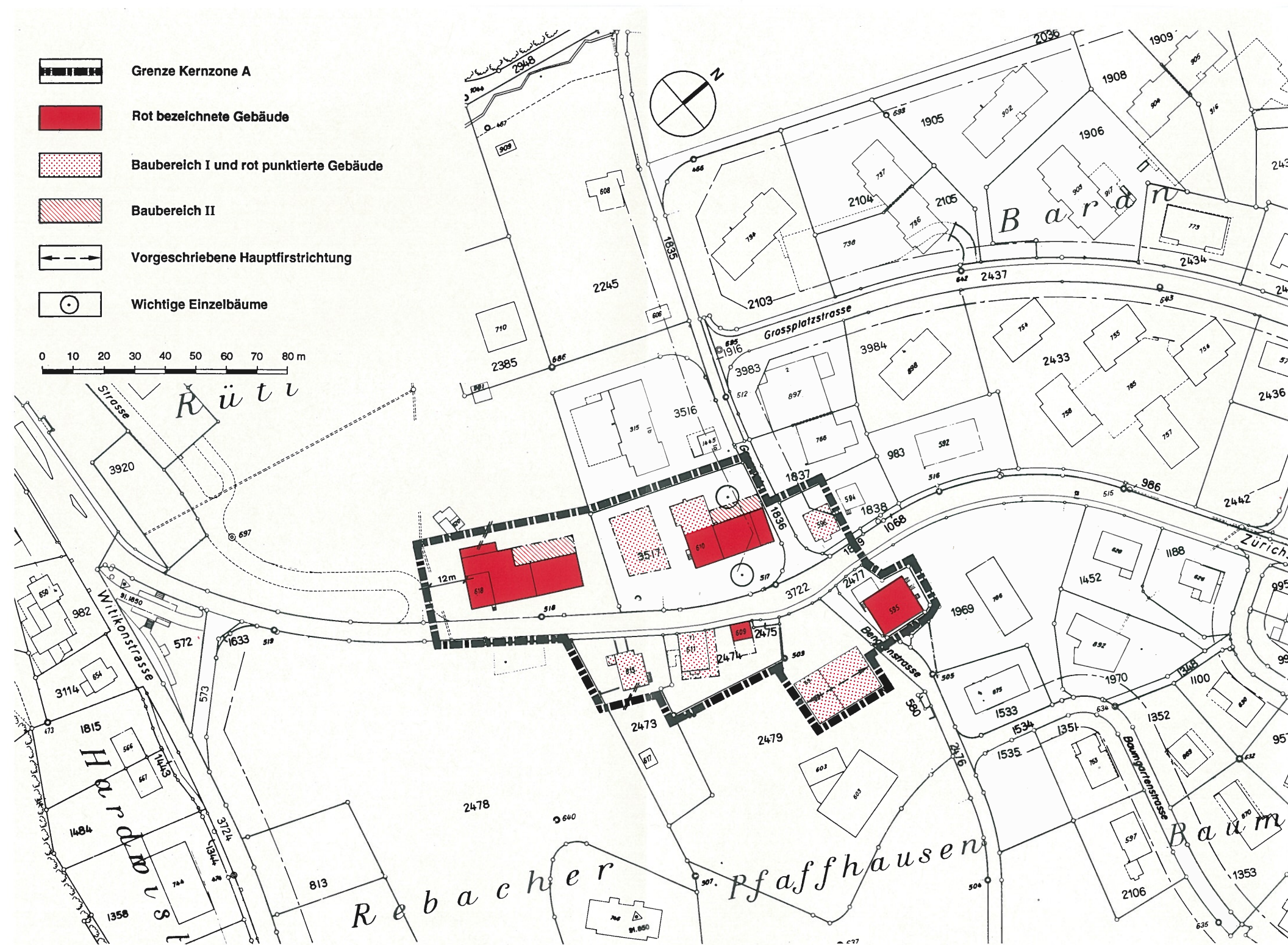


-  Grenze Kernzone A
-  Rot bezeichnete Gebäude
-  Baubereich I und rot punktierte Gebäude
-  Baubereich II
-  Vorgeschriebene Hauptfirstrichtung
-  Wichtige Einzelbäume

0 10 20 30 40 50 60 70 80 m



Kanton Zürich
Gemeinde Fällanden

Kernzonenplan Pfaffhausen

1: 1'500

Von der Gemeindeversammlung festgesetzt am 5. Oktober 1994.
Vom Regierungsrat am 26. Juli 1995 mit Beschluss Nr. 2233 genehmigt.

Massgebend ist der Originalkernzonenplan im Masstab 1:1'000.
Dieser liegt bei der Gemeindeverwaltung auf.



Verfasser:
PLANPARTNER AG
Raumplanung Städtebau Gestaltung
L. Huber, H. Beiner, W. Gottschall, U. Meier
Klausstrasse 26, Postfach, 8034 Zürich
Tel. 01 - 383 28 28 Fax 01 - 383 92 01

Datum: 30. Nov. 1994
Plan Nr: 201/3